

 XUNTA DE GALICIA	PLAN CAMGAL	Capítulo II
	Infraestrutura de Datos Espaciais Capas de información	Anexo

CATÁLOGO DE CAPAS EN SERVICIO WMS


Recursos	URL	Nome Capa
Cartografía		
Xeografía física		
Tipos de fondo	http://www.intecmar.gal/wms-inspire/SR/wms?	SR:SeaBedArea
Encoros	http://visorgis.cmati.xunta.es/geoserver/dhgc/wms?	dhgc:masasaugaencoros
	http://ww3.intecmar.gal:8080/geoserver/wms?	INTECGEO:EncorosWGS84
Ríos	http://visorgis.cmati.xunta.es/geoserver/dhgc/wms?	dhgc:H_redhidrograficabasica
	http://ww3.intecmar.gal:8080/geoserver/wms?	INTECGEO:RiosWGS84
Liña de Costa	http://ideihm.covam.es/wms/costaspain?	HY
Batimetría-Isobatas	http://ww3.intecmar.gal:8080/geoserver/wms?	INTECGEO:Isobatas_galicia
Batimetría	http://ww3.intecmar.gal:8080/geoserver/wms?	INTECGEO:Batimetria-plg_WGS84
Xeografía humana		
Toponimia Costeira	http://www.intecmar.gal/wms/GN/wms?	GN:ToponimiaCostera
Núcleos de Poboación	http://ww3.intecmar.gal:8080/geoserver/wms?	INTECGEO:Nucleos_Poblacion
Concellos Costa	http://www.intecmar.gal/wms/AU/wms?	AU:ConcellosCostaCamgal
Ortofotos		
Ortofotos	http://www.ign.es/wms-inspire/pnoa-ma?	OI.OrthoimageCoverage
Cartas Náuticas		
De Arribada	http://ideihm.covam.es/wms/cartaENCp3?	ENC_ES3

 XUNTA DE GALICIA	PLAN CAMGAL	Capítulo II
	Infraestrutura de Datos Espaciais Capas de información	Anexo


Recursos	URL	Nome Capa
Costeiras	http://ideihm.covam.es/wms/cartaENCp4?	ENC_ES4
Cuariteiróns	http://ideihm.covam.es/wms/cartaENCp5?	ENC_ES5
Corredor	http://www.intecmar.gal/wms/TN/wms?	TN:CorredorFisterra
Recursos		
Recursos Pesqueiros		
Confrarías	http://www.intecmar.gal/wms/BU/wms?	BU:Cofradias
Bateas	http://ww3.intecmar.gal:8080/geoserver/wms?	INTECGEO:Bateas_WGS84
Polígonos	http://ww3.intecmar.gal:8080/geoserver/wms?	INTECGEO:Poligonos_WGS84
Bancos	http://ww3.intecmar.gal:8080/geoserver/wms?	UTPB:BANCOS_POL,UTPB:CENTROIDE,UTPB:BANCOS_LIN
Caladeiros	http://barreto.md.ieo.es/arcgis/services/wms/wmsBase/MapServer/WMSServer	Caladeros
Recursos Medioambientais		
ESI	http://www.intecmar.gal/wms/HB/wms?	HB:ESI
Espazos Naturais Protexidos	http://wms.mapama.es/sig/Biodiversidad/ENP/wms.aspx?	Espacios Naturales Protegidos
Parques Nacionais	http://ww3.intecmar.gal:8080/geoserver/wms?	INTECGEO:Parques_Nacionales
Parques Naturais	http://ww3.intecmar.gal:8080/geoserver/wms?	INTECGEO:Parques_Naturales
ZEC	http://wms.mapama.es/sig/Biodiversidad/LICS/wms.aspx?	Lugar de Importancia Comunitaria
	http://ww3.intecmar.gal:8080/geoserver/wms?	INTECGEO:LIC
ZEPA	http://wms.mapama.es/sig/Biodiversidad/ZEPA/wms.aspx?	Zona de Especial Protección para las Aves

 XUNTA DE GALICIA	PLAN CAMGAL	Capítulo II
	Infraestrutura de Datos Espaciais Capas de información	Anexo


Recursos	URL	Nome Capa
	http://ww3.intecmar.gal:8080/geoserver/wms?	INTECGEO:ZEPA
Humedais	http://wms.mapama.es/sig/Biodiversidad/Humedales/wms.aspx?	Humedales
Lira	http://ww3.intecmar.gal:8080/geoserver/wms?	UTPB:LIRA
Cedeira	http://ww3.intecmar.gal:8080/geoserver/wms?	UTPB:CEDEIRA
Inventario Costeiro		
Inventario Costeiro		
Praias	http://wms.mapama.es/sig/Costas/playas/wms.aspx?	LC.LandCoverPoints
	http://ide1.intecmar.gal/geoserver/wms?	PARC:arcopol_praias_wgs84
Portos	http://ide1.intecmar.gal/geoserver/wms?	PARC:arcopol_portos_wgs84
Acúmulos	http://ide1.intecmar.gal/geoserver/wms?	PARC:arcopol_acumulos_wgs84
Coídos	http://ide1.intecmar.gal/geoserver/wms?	PARC:arcopol_coidos_wgs84
Estradas-Material	http://ide1.intecmar.gal/geoserver/wms?	PARC:arcopol_vector_wgs84
Estradas-Vehículos	http://ide1.intecmar.gal/geoserver/wms?	PARC_vector_vehiculo
Instalacións	http://ide1.intecmar.gal/geoserver/wms?	PARC:infraestructuras
Limpeza		
Limpeza		
Limpeza	http://www.intecmar.gal/wms/AM/wms?	AM:AtlasLimpeza
Radar HF		
Radar HF		

 XUNTA DE GALICIA	PLAN CAMGAL	Capítulo II
	Infraestrutura de Datos Espaciais Capas de información	Anexo


Recursos	URL	Nome Capa
Radar HF Galicia	http://opendap.intecmar.gal/thredds/wms/aggregated/HFR_TV_last5days_Galicia_6000m_hourly.nc?	surface_sea_water_velocity
Predicción		
Vento		
Vento Ártabro: dirección	http://aquasafe.intecmar.gal/WMSServer/wms.ashx?	Wind MeteoGalicia-WRF-Artabro Direction
Vento Ártabro: intensidade	http://aquasafe.intecmar.gal/WMSServer/wms.ashx?	Wind MeteoGalicia-WRF-Artabro Intensity
Vento Rías Baixas: dirección	http://aquasafe.intecmar.gal/WMSServer/wms.ashx?	Wind MeteoGalicia-WRF-RiasBaixas Direction
Vento Rías Baixas: intensidade	http://aquasafe.intecmar.gal/WMSServer/wms.ashx?	Wind MeteoGalicia-WRF-RiasBaixas Intensity
Vento Galicia: dirección	http://aquasafe.intecmar.gal/WMSServer/wms.ashx?	Wind MeteoGalicia-WRF-Galicia Direction
Vento Galicia: intensidade	http://aquasafe.intecmar.gal/WMSServer/wms.ashx?	Wind MeteoGalicia-WRF-Galicia Intensity
Vento Península: dirección	http://aquasafe.intecmar.gal/WMSServer/wms.ashx?	Wind MeteoGalicia-WRF-Iberian Direction
Vento Península: intensidade	http://aquasafe.intecmar.gal/WMSServer/wms.ashx?	Wind MeteoGalicia-WRF-Iberian Intensity
Correntes		
Correntes Ártabro: dirección	http://aquasafe.intecmar.gal/WMSServer/wms.ashx?	Currents MeteoGalicia-MOHID-Artabro Direction
Correntes Ártabro: intensidade	http://aquasafe.intecmar.gal/WMSServer/wms.ashx?	Currents MeteoGalicia-MOHID-Artabro Intensity
Correntes Muros-Noia: dirección	http://aquasafe.intecmar.gal/WMSServer/wms.ashx?	Currents MeteoGalicia-MOHID-MurosNoia Direction
Correntes Muros-Noia: intensidade	http://aquasafe.intecmar.gal/WMSServer/wms.ashx?	Currents MeteoGalicia-MOHID-MurosNoia Intensity

 XUNTA DE GALICIA	PLAN CAMGAL	Capítulo II
	Infraestrutura de Datos Espaciais Capas de información	Anexo


Recursos	URL	Nome Capa
Correntes Arousa: dirección	http://aquasafe.intecmar.gal/WMSserver/wms.ashx?	Currents MeteoGalicia-MOHID-Arousa Direction
Correntes Arousa: intensidade	http://aquasafe.intecmar.gal/WMSserver/wms.ashx?	Currents MeteoGalicia-MOHID-Arousa Intensity
Correntes Vigo-Pontevedra: dirección	http://aquasafe.intecmar.gal/WMSserver/wms.ashx?	Currents MeteoGalicia-MOHID-Vigo Direction
Correntes Vigo-Pontevedra: intensidade	http://aquasafe.intecmar.gal/WMSserver/wms.ashx?	Currents MeteoGalicia-MOHID-Vigo Intensity
Correntes Galicia: dirección	http://aquasafe.intecmar.gal/WMSserver/wms.ashx?	Currents MeteoGalicia-ROMS-Galicia Direction
Correntes Galicia: intensidade	http://aquasafe.intecmar.gal/WMSserver/wms.ashx?	Currents MeteoGalicia-ROMS-Galicia Intensity
Temperatura do auga		
Temperatura do auga Ártabro	http://aquasafe.intecmar.gal/WMSserver/wms.ashx?	Water Temperature MeteoGalicia-MOHID-Artabro
Temperatura do auga Muros-Noia	http://aquasafe.intecmar.gal/WMSserver/wms.ashx?	Water Temperature MeteoGalicia-MOHID-MurosNoia
Temperatura do auga Arousa	http://aquasafe.intecmar.gal/WMSserver/wms.ashx?	Water Temperature MeteoGalicia-MOHID-Arousa
Temperatura do auga Vigo-Pontevedra	http://aquasafe.intecmar.gal/WMSserver/wms.ashx?	Water Temperature MeteoGalicia-MOHID-Vigo
Temperatura do auga Galicia	http://aquasafe.intecmar.gal/WMSserver/wms.ashx?	Water Temperature MeteoGalicia-ROMS-Galicia
Salinidade		

 XUNTA DE GALICIA	PLAN CAMGAL	Capítulo II
	Infraestrutura de Datos Espaciais Capas de información	Anexo


Recursos	URL	Nome Capa
Salinidade Ártabro	http://aquasafe.intecmar.gal/WMSserver/wms.ashx?	Salinity MeteoGalicia-MOHID-Artabro
Salinidade Muros-Noia	http://aquasafe.intecmar.gal/WMSserver/wms.ashx?	Salinity MeteoGalicia-MOHID-MurosNoia
Salinidade Arousa	http://aquasafe.intecmar.gal/WMSserver/wms.ashx?	Salinity MeteoGalicia-MOHID-Arousa
Salinidade Vigo-Pontevedra	http://aquasafe.intecmar.gal/WMSserver/wms.ashx?	Salinity MeteoGalicia-MOHID-Vigo
Salinidade Galicia	http://aquasafe.intecmar.gal/WMSserver/wms.ashx?	Salinity MeteoGalicia-ROMS-Galicia
Onda		
Onda: Dirección de mar Galicia	http://aquasafe.intecmar.gal/WMSserver/wms.ashx?	Mean Wave Direction MeteoGalicia-WW3-Galicia
Onda: Período de onda Galicia	http://aquasafe.intecmar.gal/WMSserver/wms.ashx?	Mean Wave Period MeteoGalicia-WW3-Galicia
Onda: Altura significativa Galicia	http://aquasafe.intecmar.gal/WMSserver/wms.ashx?	Wave Hs MeteoGalicia-WW3-Galicia
Onda: Dirección de mar Rías Baixas	http://aquasafe.intecmar.gal/WMSserver/wms.ashx?	Mean Wave Direction MeteoGalicia-SWAN-Baixas
Onda: Período de onda Rías Baixas	http://aquasafe.intecmar.gal/WMSserver/wms.ashx?	Mean Wave Period MeteoGalicia-SWAN-Baixas
Onda: Altura significativa Rías Baixas	http://aquasafe.intecmar.gal/WMSserver/wms.ashx?	Wave Hs MeteoGalicia-SWAN-Baixas
Onda: Dirección de mar Ártabro	http://aquasafe.intecmar.gal/WMSserver/wms.ashx?	Mean Wave Direction MeteoGalicia-SWAN-Artabro
Onda: Período de onda Ártabro	http://aquasafe.intecmar.gal/WMSserver/wms.ashx?	Mean Wave Period MeteoGalicia-SWAN-Artabro
Onda: Altura significativa	http://aquasafe.intecmar.gal/WMSserver/wms.ashx?	Wave Hs MeteoGalicia-SWAN-Artabro

 XUNTA DE GALICIA	PLAN CAMGAL	Capítulo II
	Infraestrutura de Datos Espaciais Capas de información	Anexo


Recursos	URL	Nome Capa
Ártabro		
Outras variables meteorolóxicas		
Temperatura Galicia	http://aquasafe.intecmar.gal/WMSserver/wms.ashx?	Air Temperature MeteoGalicia-WRF-Galicia
Precipitación Galicia	http://aquasafe.intecmar.gal/WMSserver/wms.ashx?	Precipitation MeteoGalicia-WRF_Galicia
Análise de Riscos Plan Camgal		
Perigos		
Terra-Mar	http://www.intecmar.gal/wms/NZ/wms?	NZ:CAMGAL-IP_TierraMar
Mar-Mar: Substancia persistente	http://www.intecmar.gal/wms/NZ/wms?	NZ:CAMGAL-IP_SustPersistente
Mar-Mar: Substancia non persistente	http://www.intecmar.gal/wms/NZ/wms?	NZ:CAMGAL-IP_SustNoPersist
Mar-Mar: Substancia persistencia media	http://www.intecmar.gal/wms/NZ/wms?	NZ:CAMGAL-IP_SustPersistMedia
Vulnerabilidade		
Total	http://www.intecmar.gal/wms/NZ/wms?	NZ:CAMGAL-IV_Total
<i>Socioeconómica</i>	http://www.intecmar.gal/wms/NZ/wms?	NZ:CAMGAL-IV_Socioeconomica
Acuicultura	http://www.intecmar.gal/wms/NZ/wms?	NZ:CAMGAL-IV_Acuicultura
Demografía	http://www.intecmar.gal/wms/NZ/wms?	NZ:CAMGAL-IV_Demografia
Marisqueo	http://www.intecmar.gal/wms/NZ/wms?	NZ:CAMGAL-IV_Marisqueo
Pesca	http://www.intecmar.gal/wms/NZ/wms?	NZ:CAMGAL-IV_Pesca
Turismo	http://www.intecmar.gal/wms/NZ/wms?	NZ:CAMGAL-IV_Turismo

 XUNTA DE GALICIA	PLAN CAMGAL	Capítulo II
	Infraestrutura de Datos Espaciais Capas de información	Anexo


Recursos	URL	Nome Capa
<i>Ambiental</i>	http://www.intecmar.gal/wms/NZ/wms?	NZ:CAMGAL-IV_Ambiental
Figuras de Protección	http://www.intecmar.gal/wms/NZ/wms?	NZ:CAMGAL-IV_FigurasProteccion
Tipo de Hábitat	http://www.intecmar.gal/wms/NZ/wms?	NZ:CAMGAL-IV_TipoHabitat
Riscos		
Terra-Mar	http://www.intecmar.gal/wms/NZ/wms?	NZ:CAMGAL-IR_TierraMar
Mar-Mar: Substancia persistente	http://www.intecmar.gal/wms/NZ/wms?	NZ:CAMGAL-IR_SustNoPersist
Mar-Mar: Substancia non persistente	http://www.intecmar.gal/wms/NZ/wms?	NZ:CAMGAL-IR_SustPersistMedia
Mar-Mar: Substancia persistencia media	http://www.intecmar.gal/wms/NZ/wms?	NZ:CAMGAL-IR_SustPersistente
Análise de Riscos Plan Illas Atlánticas		
Perigos		
Anual 06h	http://www.intecmar.gal/wms/NZ/wms?	NZ:PNMTIA_IP_anual06
Anual 12h	http://www.intecmar.gal/wms/NZ/wms?	NZ:PNMTIA_IP_anual12
Anual 24h	http://www.intecmar.gal/wms/NZ/wms?	NZ:PNMTIA_IP_anual24
Xaneiro 06h	http://www.intecmar.gal/wms/NZ/wms?	NZ:PNMTIA_IP_ene06
Xaneiro 12h	http://www.intecmar.gal/wms/NZ/wms?	NZ:PNMTIA_IP_ene12
Xaneiro 24h	http://www.intecmar.gal/wms/NZ/wms?	NZ:PNMTIA_IP_ene24
Febreiro 06h	http://www.intecmar.gal/wms/NZ/wms?	NZ:PNMTIA_IP_feb06
Febreiro 12h	http://www.intecmar.gal/wms/NZ/wms?	NZ:PNMTIA_IP_feb12

 XUNTA DE GALICIA	PLAN CAMGAL	Capítulo II
	Infraestrutura de Datos Espaciais Capas de información	Anexo


Recursos	URL	Nome Capa
Febreiro 24h	http://www.intecmar.gal/wms/NZ/wms?	NZ:PNMTIA_IP_feb24
Marzo 06h	http://www.intecmar.gal/wms/NZ/wms?	NZ:PNMTIA_IP_mar06
Marzo 12h	http://www.intecmar.gal/wms/NZ/wms?	NZ:PNMTIA_IP_mar12
Marzo 24h	http://www.intecmar.gal/wms/NZ/wms?	NZ:PNMTIA_IP_mar24
Abril 06h	http://www.intecmar.gal/wms/NZ/wms?	NZ:PNMTIA_IP_abr06
Abril 12h	http://www.intecmar.gal/wms/NZ/wms?	NZ:PNMTIA_IP_abr12
Abril 24h	http://www.intecmar.gal/wms/NZ/wms?	NZ:PNMTIA_IP_abr24
Maio 06h	http://www.intecmar.gal/wms/NZ/wms?	NZ:PNMTIA_IP_may06
Maio 12h	http://www.intecmar.gal/wms/NZ/wms?	NZ:PNMTIA_IP_may12
Maio 24h	http://www.intecmar.gal/wms/NZ/wms?	NZ:PNMTIA_IP_may24
Xuño 06h	http://www.intecmar.gal/wms/NZ/wms?	NZ:PNMTIA_IP_jun06
Xuño 12h	http://www.intecmar.gal/wms/NZ/wms?	NZ:PNMTIA_IP_jun12
Xuño 24h	http://www.intecmar.gal/wms/NZ/wms?	NZ:PNMTIA_IP_jun24
Xullo 06h	http://www.intecmar.gal/wms/NZ/wms?	NZ:PNMTIA_IP_jul06
Xullo 12h	http://www.intecmar.gal/wms/NZ/wms?	NZ:PNMTIA_IP_jul12
Xullo 24h	http://www.intecmar.gal/wms/NZ/wms?	NZ:PNMTIA_IP_jul24
Agosto 06h	http://www.intecmar.gal/wms/NZ/wms?	NZ:PNMTIA_IP_ago06
Agosto 12h	http://www.intecmar.gal/wms/NZ/wms?	NZ:PNMTIA_IP_ago12
Agosto 24h	http://www.intecmar.gal/wms/NZ/wms?	NZ:PNMTIA_IP_ago24
Setembro 06h	http://www.intecmar.gal/wms/NZ/wms?	NZ:PNMTIA_IP_sep06

 XUNTA DE GALICIA	PLAN CAMGAL	Capítulo II
	Infraestrutura de Datos Espaciais Capas de información	Anexo


Recursos	URL	Nome Capa
Setembro 12h	http://www.intecmar.gal/wms/NZ/wms?	NZ:PNMTIA_IP_sep12
Setembro 24h	http://www.intecmar.gal/wms/NZ/wms?	NZ:PNMTIA_IP_sep24
Outubro 06h	http://www.intecmar.gal/wms/NZ/wms?	NZ:PNMTIA_IP_oct06
Outubro 12h	http://www.intecmar.gal/wms/NZ/wms?	NZ:PNMTIA_IP_oct12
Outubro 24h	http://www.intecmar.gal/wms/NZ/wms?	NZ:PNMTIA_IP_oct24
Novembro 06h	http://www.intecmar.gal/wms/NZ/wms?	NZ:PNMTIA_IP_nov06
Novembro 12h	http://www.intecmar.gal/wms/NZ/wms?	NZ:PNMTIA_IP_nov12
Novembro 24h	http://www.intecmar.gal/wms/NZ/wms?	NZ:PNMTIA_IP_nov24
Decembro 06h	http://www.intecmar.gal/wms/NZ/wms?	NZ:PNMTIA_IP_dic06
Decembro 12h	http://www.intecmar.gal/wms/NZ/wms?	NZ:PNMTIA_IP_dic12
Decembro 24h	http://www.intecmar.gal/wms/NZ/wms?	NZ:PNMTIA_IP_dic24
Riscos		
Anual 06h	http://www.intecmar.gal/wms/NZ/wms?	NZ:PNMTIA_IR_anual06
Anual 12h	http://www.intecmar.gal/wms/NZ/wms?	NZ:PNMTIA_IR_anual12
Anual 24h	http://www.intecmar.gal/wms/NZ/wms?	NZ:PNMTIA_IR_anual24
Xaneiro 06h	http://www.intecmar.gal/wms/NZ/wms?	NZ:PNMTIA_IR_ene06
Xaneiro 12h	http://www.intecmar.gal/wms/NZ/wms?	NZ:PNMTIA_IR_ene12
Xaneiro 24h	http://www.intecmar.gal/wms/NZ/wms?	NZ:PNMTIA_IR_ene24
Febreiro 06h	http://www.intecmar.gal/wms/NZ/wms?	NZ:PNMTIA_IR_feb06
Febreiro 12h	http://www.intecmar.gal/wms/NZ/wms?	NZ:PNMTIA_IR_feb12

 XUNTA DE GALICIA	PLAN CAMGAL	Capítulo II
	Infraestrutura de Datos Espaciais Capas de información	Anexo

Recursos	URL	Nome Capa
Febreiro 24h	http://www.intecmar.gal/wms/NZ/wms?	NZ:PNMTIA_IR_feb24
Marzo 06h	http://www.intecmar.gal/wms/NZ/wms?	NZ:PNMTIA_IR_mar06
Marzo 12h	http://www.intecmar.gal/wms/NZ/wms?	NZ:PNMTIA_IR_mar12
Marzo 24h	http://www.intecmar.gal/wms/NZ/wms?	NZ:PNMTIA_IR_mar24
Abril 06h	http://www.intecmar.gal/wms/NZ/wms?	NZ:PNMTIA_IR_abr06
Abril 12h	http://www.intecmar.gal/wms/NZ/wms?	NZ:PNMTIA_IR_abr12
Abril 24h	http://www.intecmar.gal/wms/NZ/wms?	NZ:PNMTIA_IR_abr24
Maio 06h	http://www.intecmar.gal/wms/NZ/wms?	NZ:PNMTIA_IR_may06
Maio 12h	http://www.intecmar.gal/wms/NZ/wms?	NZ:PNMTIA_IR_may12
Maio 24h	http://www.intecmar.gal/wms/NZ/wms?	NZ:PNMTIA_IR_may24
Xuño 06h	http://www.intecmar.gal/wms/NZ/wms?	NZ:PNMTIA_IR_jun06
Xuño 12h	http://www.intecmar.gal/wms/NZ/wms?	NZ:PNMTIA_IR_jun12
Xuño 24h	http://www.intecmar.gal/wms/NZ/wms?	NZ:PNMTIA_IR_jun24
Xullo 06h	http://www.intecmar.gal/wms/NZ/wms?	NZ:PNMTIA_IR_jul06
Xullo 12h	http://www.intecmar.gal/wms/NZ/wms?	NZ:PNMTIA_IR_jul12
Xullo 24h	http://www.intecmar.gal/wms/NZ/wms?	NZ:PNMTIA_IR_jul24
Agosto 06h	http://www.intecmar.gal/wms/NZ/wms?	NZ:PNMTIA_IR_ago06
Agosto 12h	http://www.intecmar.gal/wms/NZ/wms?	NZ:PNMTIA_IR_ago12
Agosto 24h	http://www.intecmar.gal/wms/NZ/wms?	NZ:PNMTIA_IR_ago24
Setembro 06h	http://www.intecmar.gal/wms/NZ/wms?	NZ:PNMTIA_IR_sep06

 XUNTA DE GALICIA	PLAN CAMGAL	Capítulo II
	Infraestrutura de Datos Espaciais Capas de información	Anexo

Recursos	URL	Nome Capa
Setembro 12h	http://www.intecmar.gal/wms/NZ/wms?	NZ:PNMTIA_IR_sep12
Setembro 24h	http://www.intecmar.gal/wms/NZ/wms?	NZ:PNMTIA_IR_sep24
Outubro 06h	http://www.intecmar.gal/wms/NZ/wms?	NZ:PNMTIA_IR_oct06
Outubro 12h	http://www.intecmar.gal/wms/NZ/wms?	NZ:PNMTIA_IR_oct12
Outubro 24h	http://www.intecmar.gal/wms/NZ/wms?	NZ:PNMTIA_IR_oct24
Novembro 06h	http://www.intecmar.gal/wms/NZ/wms?	NZ:PNMTIA_IR_nov06
Novembro 12h	http://www.intecmar.gal/wms/NZ/wms?	NZ:PNMTIA_IR_nov12
Novembro 24h	http://www.intecmar.gal/wms/NZ/wms?	NZ:PNMTIA_IR_nov24
Decembro 06h	http://www.intecmar.gal/wms/NZ/wms?	NZ:PNMTIA_IR_dic06
Decembro 12h	http://www.intecmar.gal/wms/NZ/wms?	NZ:PNMTIA_IR_dic12
Decembro 24h	http://www.intecmar.gal/wms/NZ/wms?	NZ:PNMTIA_IR_dic24
Vulnerabilidade		
Ambiental	http://www.intecmar.gal/wms/NZ/wms?	NZ:PNMTIA_IV_amb
Bancos Marisqueiros	http://www.intecmar.gal/wms/NZ/wms?	NZ:PNMTIA_BancosMarisqueros
Bancos Percebe	http://www.intecmar.gal/wms/NZ/wms?	NZ:PNMTIA_BancosPercebe
Cormorán (alimentación)	http://www.intecmar.gal/wms/NZ/wms?	NZ:PNMTIA_IV_CormoranAlimentacion
Cormorán (niños)	http://www.intecmar.gal/wms/NZ/wms?	NZ:PNMTIA_IV_Cormoran
Directiva Hábitats	http://www.intecmar.gal/wms/NZ/wms?	NZ:PNMTIA_DirectivaHabitat
ESI	http://www.intecmar.gal/wms/NZ/wms?	NZ:PNMTIA_ESI
Figuras de Protección	http://www.intecmar.gal/wms/NZ/wms?	NZ:PNMTIA_IV_FigurasProteccion

 XUNTA DE GALICIA	PLAN CAMGAL	Capítulo II
	Infraestrutura de Datos Espaciais Capas de información	Anexo

Recursos	URL	Nome Capa
Fondos de Maerl	http://www.intecmar.gal/wms/NZ/wms?	NZ:PNMTIA_FondoMaerl
Gaivota	http://www.intecmar.gal/wms/NZ/wms?	NZ:PNMTIA_IV_Gaviota
Natural	http://www.intecmar.gal/wms/NZ/wms?	NZ:PNMTIA_IV_natural
Nutria	http://www.intecmar.gal/wms/NZ/wms?	NZ:PNMTIA_IV_Nutria
Procelarifomes	http://www.intecmar.gal/wms/NZ/wms?	NZ:PNMTIA_IV_Procelarifomes
Socioeconómica	http://www.intecmar.gal/wms/NZ/wms?	NZ:PNMTIA_IV_socieco
Total	http://www.intecmar.gal/wms/NZ/wms?	NZ:PNMTIA_IV_total
Turismo	http://www.intecmar.gal/wms/NZ/wms?	NZ:PNMTIA_IV_Turismo