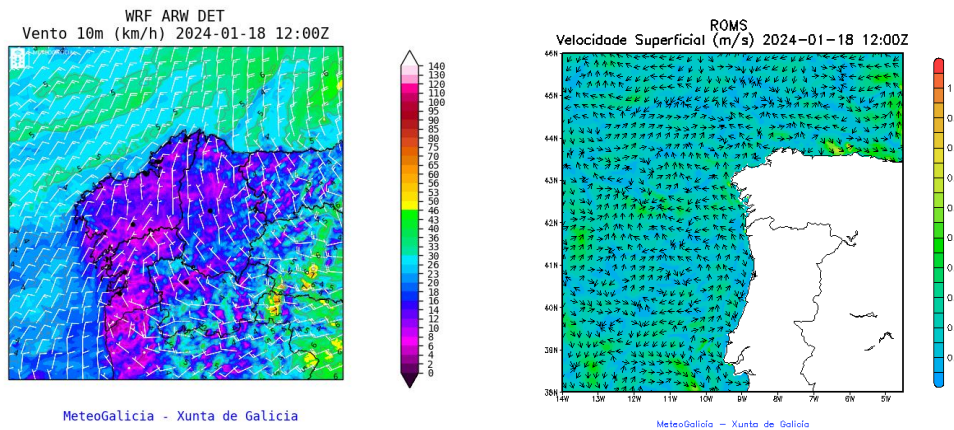




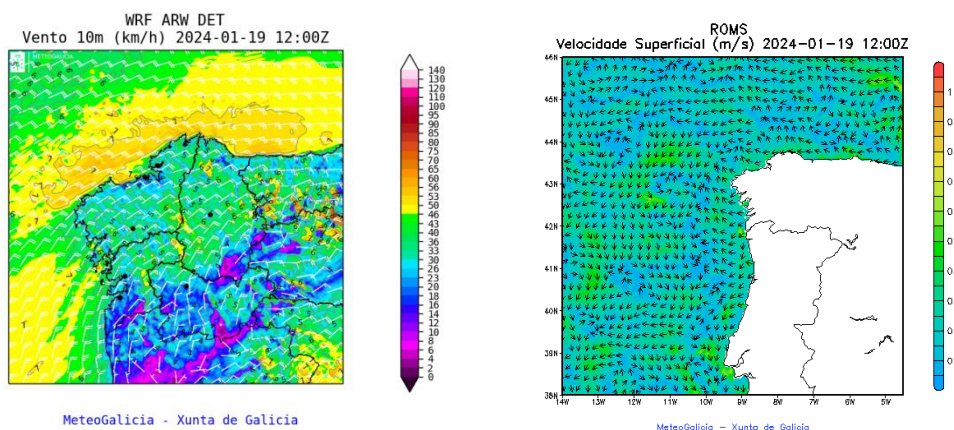
ACTUALIZACIÓN SITUACIÓN METEOROLÓXICA DÍAS 18 AO 21 XANEIRO

Xoves 18 – Xaneiro: Os ventos sopran xa a arestora de compoñente norte e así quedarán o resto da xornada. Ademais os chuvascos van perdendo intensidade e serán menos frecuentes conforme avance o día. As ondas cambiarán a súa dirección. Na primeira metade do día seguirán chegando do oeste, con alturas significantes en torno aos 4 metros, pero xa pola tarde serán do noroeste, diminuindo a altura. Aínda resta algún aviso amarelo no mar que se irá desactivando co avance da mañá.



Ventos e correntes previstas para o mediodía do xoves 18 de xaneiro

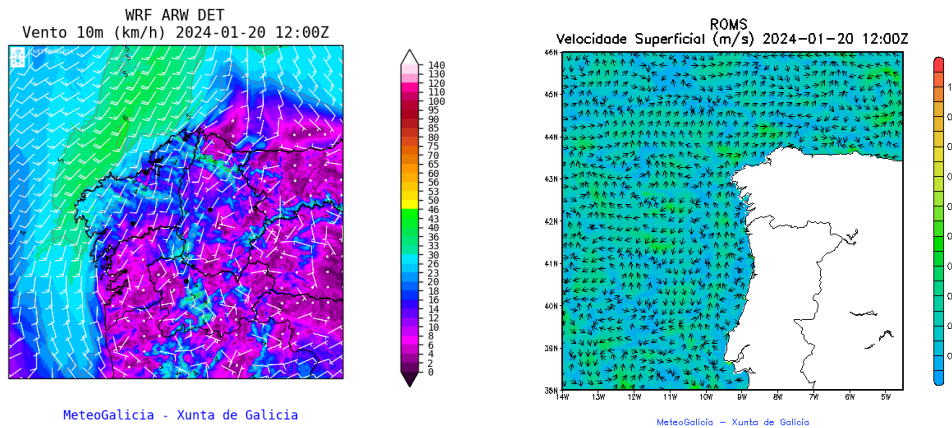
Venres 19 – Xaneiro: A situación meteorolóxica deste día quedará caracterizada pola influencia dunha cuña anticiclónica que estabilizará a atmosfera e achegará aire frío. Así, agardamos un día de tempo seco, con temperatura en descenso. Os ventos soprarán do norte-nordés, acadando intervalos de forza 7 entre Fisterra e Ribadeo, con aviso amarelo polo tanto na primeira metade do día. O mar de fondo chegará do noroeste, bastante tendido e con ondas en torno aos 2 metros de altura.



Ventos e correntes previstas para o mediodía do venres 19 de xaneiro

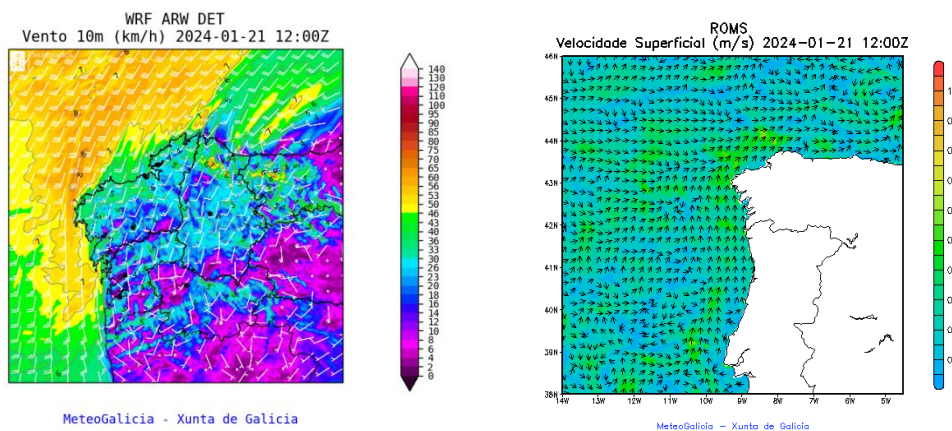


Sábado 20 – Xaneiro: As altas presións aínda dominarán a situación meteorolóxica durante esta xornada, pero con tendencia a debilitarse. Isto fará que a xornada sexa seca, pero con aumento das nubes. O vento cambiará a suroeste, sendo frouxo pola mañá, con tendencia a aumentar a moderado pola tarde. O mar de fondo chegará moi tendido do noroeste. Sen avisos durante esta xornada.



Ventos e correntes previstas para o mediodía do sábado 20 de xaneiro

Domingo 21 – Xaneiro: Galicia atoparase durante este día no límite dunha área depresionaria moi extensa localizada no Atlántico norte. Isto propiciará a chegada de masas de aire morno pero cargado de humidade. Por tanto agardamos un día de ceo moi nubrado con chuvias febles e dispersas nas comarcas atlánticas. Os ventos soprarán do suroeste, con intervalos fortes no litoral e o mar de fondo aumentará, pero manténdose previsiblemente aínda por debaixo dos 4 metros en mar aberto.



Ventos e correntes previstas para o mediodía do domingo 21 de xaneiro



Valoración sobre a chegada dos granulados ao litoral de Galicia

Durante a xornada de hoxe estase producindo un cambio de ventos a dirección norte, sendo do nordés xa a partir do mediodía. Unha dirección, nordés que se manterá durante toda a xornada de mañá venres acadando por momentos forte intensidade. Isto podería significar que parte dos granulados que se movan polo Golfo de Biscaia puideran chegar ao litoral norte de Galicia, pero non deberían ser grandes cantidades xa que estará moi disperso logo do paso da borrasca Irene. E ademais este vento do nordés non se manterá no tempo, xa que a partir do sábado volverá a predominar o suroeste.

Tal como se especificou en anteriores valoracións o parágrafo anterior parte da base de que tódalas bolsas contendo os granulados saíron do contedor o día do accidente. Sendo así, aínda temos que ter en conta outra incerteza que é o feito de que tratamos con simulacións moi longas no tempo na que houbo escasas oportunidades intermedias de validar, agás nos momentos de chegada dos granulados ao litoral, o que incrementa a incerteza.

Información sobre as mareas:

Xoves, día 18

A Coruña			Vigo			Vilagarcía		
	Hora	Altura		Hora	Altura		Hora	Altura
Baixamar	03:11	1.1	Baixamar	02:50	1.1	Baixamar	02:56	1.0
Preamar	09:36	3.5	Preamar	09:14	3.3	Preamar	09:19	3.3
Baixamar	15:51	1.1	Baixamar	15:32	1.1	Baixamar	15:36	1.1
Preamar	22:13	3.1	Preamar	21:52	3.0	Preamar	21:57	3.0

Venres, día 19

A Coruña			Vigo			Vilagarcía		
	Hora	Altura		Hora	Altura		Hora	Altura
Baixamar	04:18	1.3	Baixamar	03:59	1.3	Baixamar	04:03	1.2
Preamar	10:43	3.2	Preamar	10:24	3.1	Preamar	10:27	3.1
Baixamar	16:59	1.3	Baixamar	16:42	1.3	Baixamar	16:46	1.2
Preamar	23:26	3.1	Preamar	23:06	2.9	Preamar	23:09	2.9



Sábado, día 20

A Coruña			Vigo			Vilagarcía		
	Hora	Altura		Hora	Altura		Hora	Altura
Baixamar	05:35	1.4	Baixamar	05:20	1.3	Baixamar	05:23	1.3
Preamar	12:00	3.1	Preamar	11:41	3.0	Preamar	11:44	3.0
Baixamar	18:13	1.4	Baixamar	17:57	1.3	Baixamar	18:01	1.3

Domingo, día 21

A Coruña			Vigo			Vilagarcía		
	Hora	Altura		Hora	Altura		Hora	Altura
Preamar	00:41	3.1	Preamar	00:21	3.0	Preamar	00:24	3.0
Baixamar	06:54	1.3	Baixamar	06:40	1.3	Baixamar	06:42	1.3
Preamar	13:15	3.1	Preamar	12:55	3.0	Preamar	12:59	2.9
Baixamar	19:22	1.3	Baixamar	19:05	1.3	Baixamar	19:09	1.3

Datos en tempo real:

Meteorolóxicos:

<https://www.meteogalicia.gal/observacion/meteovisor/indexVisor.action>

Océano-meteorolóxicos:

<http://www.intecmar.gal/Plataformas/plataformas.aspx>

Máis información dos modelos:

<https://www.meteogalicia.gal/modelos/inicio.action>