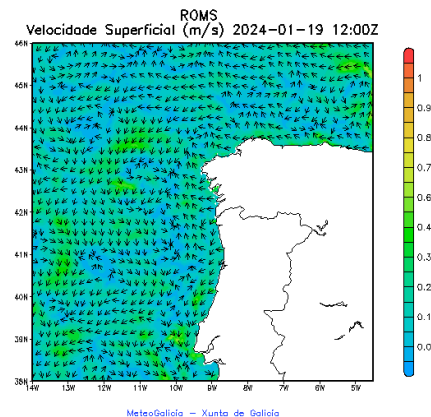
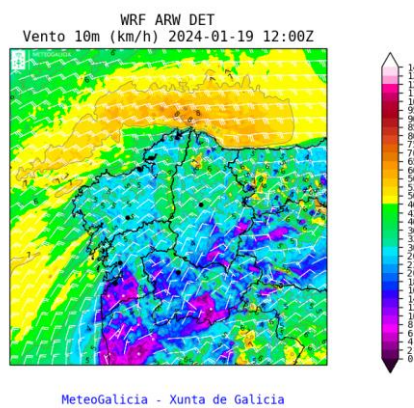




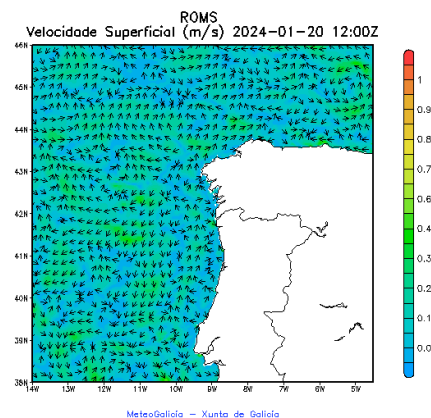
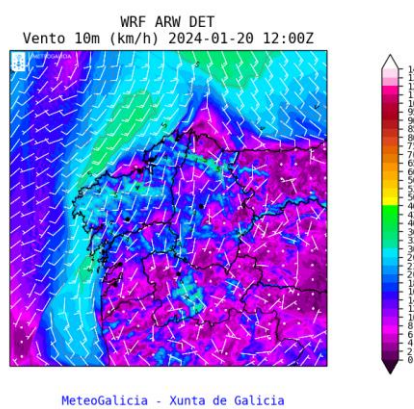
## ACTUALIZACIÓN SITUACIÓN METEOROLÓXICA DÍAS 19 AO 22 XANEIRO

**Venres 19 – Xaneiro:** A situación meteorolóxica deste día quedará caracterizada pola influencia dunha cuña anticiclónica que estabilizará a atmosfera e achegará aire frío. Así, agardamos un día de tempo seco, con temperatura en descenso. Os ventos soprarán do norte-nordés, acadando intervalos de forza 7 entre Fisterra e Ribadeo, con aviso amarelo polo tanto na primeira metade do día. O mar de fondo chegará do noroeste, bastante tendido e con ondas en torno aos 2 metros de altura.



Ventos e correntes previstas para o mediodía do venres 19 de xaneiro

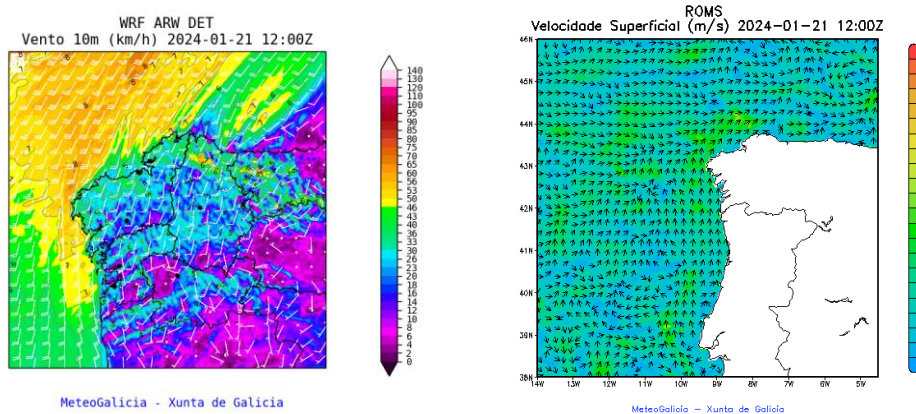
**Sábado 20 – Xaneiro:** As altas presións aínda dominarán a situación meteorolóxica durante esta xornada, pero con tendencia a debilitarse. Isto fará que a xornada sexa seca, pero con aumento das nubes. O vento cambiará a suroeste, sendo frouxo pola mañá, con tendencia a aumentar a moderado pola tarde. O mar de fondo chegará moi tendido do noroeste.



Ventos e correntes previstas para o mediodía do sábado 20 de xaneiro

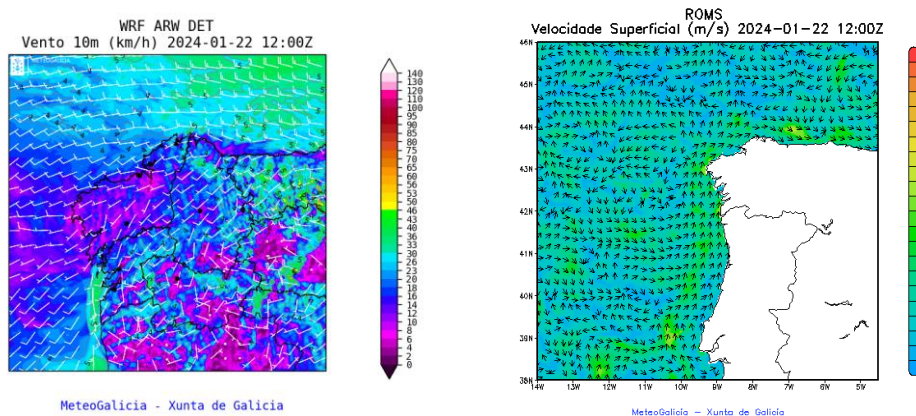


**Domingo 21 – Xaneiro:** Galicia atoparase durante este día no límite dunha área depresionaria moi extensa localizada no Atlántico norte. Isto propiciará a chegada de masas de aire morno pero cargado de humidade. Por tanto agardamos un día de ceo moi nubrado con chuvias febles e dispersas nas comarcas atlánticas. Os ventos soprarán do suroeste, con intervalos fortes no litoral e o mar de fondo aumentará, pero manténdose previsiblemente aínda por debaixo dos 4 metros en mar aberto. Aviso amarelo litoral da Coruña por vento forza 7 na segunda metade do día.



Ventos e correntes previstas para o mediodía do domingo 21 de xaneiro

**Luns 22 – Xaneiro:** As baixas presións atlánticas moveranse lixeiramente cara ao sur, collendo a Galicia no seu radio de acción. Unha fronte fría pouco activa atravesará o noso territorio deixando chuva non moi intensa, máis probable pola mañá e algo máis persistente na metade oeste. O vento de compoñente sur perderá intensidade, pero pola contra as ondas aumentarán en altura, superando os 5 metros e altura significativa.



Ventos e correntes previstas para o mediodía do luns 22 de xaneiro



## Valoración sobre a chegada dos granulados ao litoral de Galicia

Durante a xornada de hoxe os ventos predominantes serán do nordés, polo que se incrementa a probabilidade de entrada dalgún granulado no litoral norte da Comunidade. Pero a estimación non sería dunha entrada moi numerosa xa que estimamos que os granulados estarán moi dispersos no golfo de Biscaia logo do paso da borrasca Irene. E ademais temos que ter en conta que este episodio de nordés será de curta duración xa que mañá sábado cambiará a compoñente sur, acadando forte intensidade dificultando de novo a entrada dos granulados e contribuíndo a súa dispersión no golfo de Biscaia.

Cómpre lembrar unha vez máis que esta valoración baséase na simulación realizada polo observatorio costeiro da Xunta de Galicia que parte da base de supoñer que tódalas bolsas contendo os granulados saíron á superficie ao mesmo tempo o día 8 de decembro. Tamén é necesario ter en conta que non se pode simular o comportamento de tódolos granulados individuais senón que nos serve para estimar o comportamento medio.

### Información sobre as mareas:

Venres, día 19

A Coruña			Vigo			Vilagarcía		
	Hora	Altura		Hora	Altura		Hora	Altura
Baixamar	04:18	1.3	Baixamar	03:59	1.3	Baixamar	04:03	1.2
Preamar	10:43	3.2	Preamar	10:24	3.1	Preamar	10:27	3.1
Baixamar	16:59	1.3	Baixamar	16:42	1.3	Baixamar	16:46	1.2
Preamar	23:26	3.1	Preamar	23:06	2.9	Preamar	23:09	2.9

Sábado, día 20

A Coruña			Vigo			Vilagarcía		
	Hora	Altura		Hora	Altura		Hora	Altura
Baixamar	05:35	1.4	Baixamar	05:20	1.3	Baixamar	05:23	1.3
Preamar	12:00	3.1	Preamar	11:41	3.0	Preamar	11:44	3.0
Baixamar	18:13	1.4	Baixamar	17:57	1.3	Baixamar	18:01	1.3



Domingo, día 21

A Coruña			Vigo			Vilagarcía		
	Hora	Altura		Hora	Altura		Hora	Altura
Preamar	00:41	3.1	Preamar	00:21	3.0	Preamar	00:24	3.0
Baixamar	06:54	1.3	Baixamar	06:40	1.3	Baixamar	06:42	1.3
Preamar	13:15	3.1	Preamar	12:55	3.0	Preamar	12:59	2.9
Baixamar	19:22	1.3	Baixamar	19:05	1.3	Baixamar	19:09	1.3

Luns día 22

A Coruña			Vigo			Vilagarcía		
	Hora	Altura		Hora	Altura		Hora	Altura
Preamar	01:47	3.2	Preamar	01:26	3.1	Preamar	01:30	3.1
Baixamar	08:03	1.2	Baixamar	07:45	1.2	Baixamar	07:49	1.2
Preamar	14:18	3.1	Preamar	13:56	3.0	Preamar	14:02	3.0
Baixamar	20:19	1.2	Baixamar	20:00	1.2	Baixamar	20:05	1.2

**Datos en tempo real:**

**Meteorolóxicos:**

<https://www.meteogalicia.gal/observacion/meteovisor/indexVisor.action>

**Océano-meteorolóxicos:**

<http://www.intecmar.gal/Plataformas/plataformas.aspx>

**Máis información dos modelos:**

<https://www.meteogalicia.gal/modelos/inicio.action>